



RUTA: PP1 - PLAYAS DEL ROSARIO - VILLAHERMOSA POR USUMACINTA HASTA RECLUSORIO



SIMBOLOGÍA:

- CENTRO - PERIFERIA
- PERIFERIA - CENTRO

SENTIDO: CENTRO - PERIFERIA

VILLAHERMOSA - PLAYAS DEL ROSARIO POR USUMACINTA

- VILLAHERMOSA (BASE DE INICIO Y CIERRE DE CIRCUITO)
- AV. HIERRO CIUDAD INDUSTRIAL
- BLVD. INDUSTRIA NACIONAL MEXICANA
- AV. UNIVERSIDAD
- BLVD. ADOLFO RUIZ CORTINES
- GLORIETA SANCHEZ MAGALLANES
- PASEO USUMACINTA
- GLORIETA FRANBOYANES
- "T" CARRETERA FEDERAL A TEAPA
- "T" A VILLA PARRILLA
- VILLA PARRILLA
- CONDOMINIOS FOVISSSTE (KM. 9)
- VILLA PARRILLA
- "T" A VILLA PARRILLA (SECTOR LA LIMA)
- CARRETERA FEDERAL A TEAPA
- UNIVERSIDAD TECNOLÓGICA DE TABASCO
- "T" A FRACC. PARRILLA II
- "T" FRACC. LAS MERCEDES
- "T" PLAYAS DEL ROSARIO
- VILLA PLAYAS DEL ROSARIO
- CALLE GRAL. PLUTARCO ELIAS CALLES
- CALLE TOMAS GARRIDO CANABAL

SENTIDO: PERIFERIA - CENTRO

PLAYAS DEL ROSARIO - VILLAHERMOSA POR USUMACINTA HASTA RECLUSORIO

- PLAYAS DEL ROSARIO (BASE DE INICIO Y CIERRE DE CIRCUITO)
- CALLE TOMAS GARRIDO CANABAL
- CALLE GRAL. ALVARO OBREGÓN
- CALLE FRANCISCO I. MADERO
- CALLE JOSÉ MARÍ PINO SUÁREZ
- CARRETERA FEDERAL A TEAPA
- RETORNO CARRETERA FEDERAL A VILLAHERMOSA
- CARRETERA FEDERAL A VILLAHERMOSA
- "T" A VILLA PLAYAS DEL ROSARIO
- "T" A FRACC. LAS MERCEDES
- "T" A FRACC. PARRILLA II
- UNIVERSIDAD TECNOLÓGICA DE TABASCO
- "T" A VILLA PARRILLA (SECTOR LA LIMA)
- VILLA PARRILLA
- CONDOMINIOS FOVISSSTE (KM. 9)
- "T" ENTRONQUE A VILLA HERMOSA
- CARRETERA FEDERAL A VILLAHERMOSA
- VILLAHERMOSA (GLORIETA FRAMBOYANES)
- PASEO USUMACINTA
- GLORIETA SANCHEZ MAGALLANES
- BLVD. ADOLFO RUIZ CORTINES
- AV. UNIVERSIDAD
- BLVD. INDUSTRIA NACIONAL MEXICANA
- INSTITUTO TECNOLÓGICO DE VILLAHERMOSA
- CONALEP
- RECLUSORIO
- RETORNO EN BLVD. INDUSTRIA NACIONAL MEXICANA (BASE DE INICIO Y CIERRE DE CIRCUITO)
- AV. HIERRO CIUDAD INDUSTRIAL



RUTA: PP2 - REVOLUCIÓN - VILLAHERMOSA POR USUMACINTA HASTA PLAZA DE TOROS



SIMBOLOGÍA:

- CENTRO - PERIFERIA**
- PERIFERIA - CENTRO**

SENTIDO: CENTRO - PERIFERIA

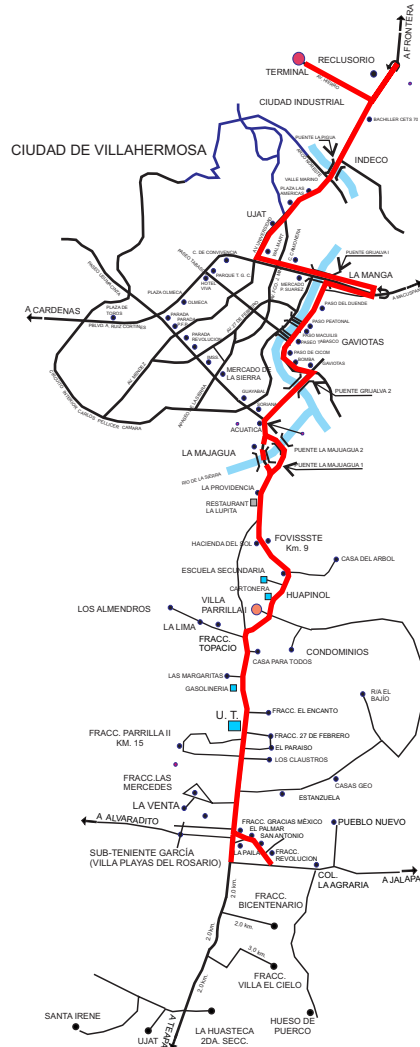
VILLAHERMOSA - REVOLUCIÓN POR USUMACINTA
VILLAHERMOSA (BASE DE INICIO Y CIERRE DE CIRCUITO
PROLONG. 27 DE FEBRERO PLAZA DE TOROS)
BLVD. ADOLFO RUIZ CORTINES
PASEO USUMACINTA
GLORIETA ANDRES SANCHEZ MAGALLANES
GLORIETA FRANBOYANES
CARRETERA FEDERAL A TEAPA
"T" A VILLA PARRILLA
VILLA PARRILLA
CONDOMINIOS FOVISSSTE (KM. 9)
VILLA PARRILLA
"T" A VILLA PARRILLA (SECTOR LA LIMA)
CARRETERA FEDERAL A TEAPA
UNIVERSIDAD TECNOLÓGICA DE TABASCO
"T" A FRACC. PARRILLA II
"T" FRACC. LAS MERCEDES
"T" PLAYAS DEL ROSARIO
RETORNO CARRETERA FEDERAL A VILLAHERMOSA
"T" A LA PAILA
LA PAILA
COLONIA REVOLUCIÓN MEXICANA
AV. UNIDOS POR ELLOS
CALLE REVOLUCIÓN MEXICANA
CALLE 20 DE NOVIEMBRE
(BASE DE INICIO Y CIERRE DE CIRCUITO
CALLE 20 DE NOVIEMBRE)

SENTIDO: PERIFERIA - CENTRO
REVOLUCIÓN - VILLAHERMOSA POR USUMACINTA

COLONIA REVOLUCIÓN
BASE DE INICIO Y CIERRE DE CIRCUITO
CALLE 20 DE NOVIEMBRE
CALLE REVOLUCIÓN MEXICANA
AV. UNIDOS POR ELLOS
"T" CARRETERA A VILLAHERMOSA
"T" A VILLA PLAYAS DEL ROSARIO
"T" A FRACC. LAS MERCEDES
"T" A FRACC. PARRILLA II
UNIVERSIDAD TECNOLÓGICA DE TABASCO
"T" A VILLA PARRILLA (SECTOR LA LIMA)
VILLA PARRILLA
CONDOMINIOS FOVISSSTE (KM. 9)
"T" ENTRONQUE A VILLA HERMOSA
CARRETERA FEDERAL A VILLAHERMOSA
VILLAHERMOSA (GLORIETA FRAMBOYANES)
PASEO USUMACINTA
GLORIETA SANCHEZ MAGALLANES
BLVD. ADOLFO RUIZ CORTINES
CALLE EMILIO CARRANZA
PROLONG. 27 DE FEBRERO
(BASE DE INICIO Y CIERRE DE CIRCUITO
PROLONG. 27 DE FEBRERO PLAZA DE TOROS)



RUTA: PP3 - REVOLUCIÓN - VILLAHERMOSA POR GAVIOTAS HASTA RECLUSORIO



SENTIDO: CENTRO - PERIFERIA

VILLAHERMOSA - REVOLUCIÓN POR GAVIOTAS
VILLAHERMOSA (BASE DE INICIO Y CIERRE DE CIRCUITO)
AV. HIERRO CIUDAD INDUSTRIAL)
BLVD. INDUSTRIA NACIONAL MEXICANA
AV. UNIVERSIDAD
BLVD. ADOLFO RUIZ CORTINES
RETORNO LATERAL CALLE 11
MALECÓN LEANDRO ROVIROSA WADE
CALLE ALFONSO VICENS SALDIVAR
CALDERÓN MARCHENA
AV. LUIS DONALDO COLOSIO
"T" CARRETERA FEDERAL A TEAPA
"T" A VILLA PARRILLA
VILLA PARRILLA
CONDOMINIOS FOVISSSTE (KM. 9)
VILLA PARRILLA
"T" A VILLA PARRILLA (SECTOR LA LIMA)
CARRETERA FEDERAL A TEAPA
UNIVERSIDAD TECNOLÓGICA DE TABASCO
"T" A FRACC. PARRILLA II
"T" FRACC. LAS MERCEDES
"T" PLAYAS DEL ROSARIO
CARRETERA FEDERAL A TEAPA
CARRETERA FEDERAL A VILLAHERMOSA
"T" A LA PAILA
LA PAILA
COLONIA REVOLUCIÓN MEXICANA
AV. UNIDOS POR ELLOS
CALLE REVOLUCIÓN MEXICANA
CALLE 20 DE NOVIEMBRE
(BASE DE INICIO Y CIERRE DE CIRCUITO)
CALLE 20 DE NOVIEMBRE)

SENTIDO: PERIFERIA - CENTRO

REVOLUCIÓN - VILLAHERMOSA POR GAVIOTAS
COLONIA REVOLUCIÓN MEXICANA (BASE DE INICIO Y CIERRE DE CIRCUITO: CALLE 20 DE NOVIEMBRE)
CALLE REVOLUCIÓN MEXICANA
AV. UNIDOS POR ELLOS
"T" CARRETERA FEDERAL A VILLAHERMOSA
CARRETERA FEDERAL A VILLAHERMOSA
"T" A VILLA PLAYAS DEL ROSARIO
"T" A FRACC. LAS MERCEDES
"T" A FRACC. PARRILLA II
UNIVERSIDAD TECNOLÓGICA DE TABASCO
"T" A VILLA PARRILLA (SECTOR LA LIMA)
VILLA PARRILLA
CONDOMINIOS FOVISSSTE (KM. 9)
"T" ENTRONQUE A VILLA HERMOSA
CARRETERA FEDERAL A VILLAHERMOSA
AV. LUIS DONALDO COLOSIO
CALLE ESCRITORES
CALLE PEPE DEL RIVERO
CALLE ALFONSO VICENS SALDIVAR
MALECÓN LEANDRO ROVIROSA WADE
CALLE 11
RETORNO CARRETERA FEDERAL A VILLAHERMOSA
BVD. ADOLFO RUIZ CORTINES
AV. UNIVERSIDAD
BLVD. INDUSTRIA NACIONAL MEXICANA
INSTITUTO TECNOLÓGICO DE VILLAHERMOSA
CONALEP
RECLUSORIO
RETORNO EN BLVD. INDUSTRIA NACIONAL MEXICANA
(BASE DE INICIO Y CIERRE DE CIRCUITO)
AV. HIERRO CIUDAD INDUSTRIAL)



RUTA: PP4 - VILLA PARRILLA (SECTOR LA LIMA) - VILLAHERMOSA POR USUMACINTA HASTA RECLUSORIO



SENTIDO: CENTRO - PERIFERIA

VILLAHERMOSA - VILLA PARRILLA (SECTOR LA LIMA POR USUMACINTA)

VILLAHERMOSA (BASE DE INICIO Y CIERRE DE CIRCUITO)
AV. HIERRO CIUDAD INDUSTRIAL)
BLVD. INDUSTRIA NACIONAL MEXICANA
AV. UNIVERSIDAD
BLVD. ADOLFO RUIZ CORTINES
GLORIETA SANCHEZ MAGALLANES
PASEO USUMACINTA
GLORIETA FRANBOYANES
"T" CARRETERA FEDERAL A TEAPA
"T" A VILLA PARRILLA
VILLA PARRILLA
CONDOMINIOS FOVISSSTE (KM. 9)
VILLA PARRILLA
"T" A VILLA PARRILLA (SECTOR LA LIMA)
VILLA PARRILLA (SECTOR LA LIMA)
LA LIMA
CALLE PRINCIPAL
CALLE SAN JOSÉ
CALLE LIMÓN
CALLE NARANJOS
CALLE DURAZNO
VILLA PARRILLA (SECTOR LA LIMA)
(BASE DE INICIO Y CIERRE DE CIRCUITO CALLE DURAZNO)

SENTIDO: PERIFERIA - CENTRO

VILLA PARRILLA (SECTOR LA LIMA)- VILLAHERMOSA POR USUMACINTA

HASTA EL RECLUSORIO
VILLA PARRILLA (SECTOR LA LIMA)
BASE DE INICIO Y CIERRE DE CIRCUITO CALLE DURAZNO)
CALLE NARANJOS
CALLE SAN JOSÉ
CALLE PRINCIPAL
"T" CARRETERA FEDERAL A TEAPA
VILLA PARRILLA
CONDOMINIO FOVISSSTE (KM. 9)
"T" ENTRONQUE A VILLA HERMOSA
CARRETERA FEDERAL A VILLAHERMOSA
VILLAHERMOSA (GLORIETA FRAMBOYANES)
PASEO USUMACINTA
GLORIETA SANCHEZ MAGALLANES
BLVD. ADOLFO RUIZ CORTINES
AV. UNIVERSIDAD
BLVD. INDUSTRIA NACIONAL MEXICANA
INSTITUTO TECNOLÓGICO DE VILLAHERMOSA
CONALEP
RECLUSORIO
RETORNO EN BLVD. INDUSTRIA NACIONAL MEXICANA
(BASE DE INICIO Y CIERRE DE CIRCUITO
AV. HIERRO CIUDAD INDUSTRIAL)



RUTA: PP5 - FRACCIONAMIENTO PARRILLA II - VILLAHERMOSA POR USUMACINTA HASTA RECLUSORIO



SENTIDO: CENTRO - PERIFERIA

VILLAHERMOSA - FRACCIONAMIENTO PARRILLA II POR USUMACINTA

VILLAHERMOSA (BASE DE INICIO Y CIERRE DE CIRCUITO)
AV. HIERRO CIUDAD INDUSTRIAL
BLVD. INDUSTRIA NACIONAL MEXICANA
AV. UNIVERSIDAD
BLVD. ADOLFO RUIZ CORTINES
GLORIETA SANCHEZ MAGALLANES
PASEO USUMACINTA
GLORIETA FRANBOYANES
"T" CARRETERA FEDERAL A TEAPA
"T" A VILLA PARRILLA
VILLA PARRILLA
CONDOMINIOS FOVISSSTE (KM. 9)
VILLA PARRILLA
"T" A VILLA PARRILLA (SECTOR LA LIMA)
CARRETERA FEDERAL A TEAPA
UNIVERSIDAD TECNOLÓGICA DE TABASCO
"T" A FRACCIONAMIENTO PARRILLA II
SENDA DE LA LAGUNA
PASEO TROPICAL
(BASE DE INICIO Y CIERRE DE CIRCUITO PASEO TROPICAL)

SENTIDO: PERIFERIA - CENTRO
FRACCIONAMIENTO PARRILLA II - VILLAHERMOSA POR USUMACINTA

FRACCIONAMIENTO PARRILLA II
BASE DE INICIO Y CIERRE DE CIRCUITO PASEO TROPICAL)
SENDA DE HIGUERA
"T" CARRETERA FEDERAL A TEAPA
RETORNO CARRETERA FEDERAL A VILLAHERMOSA
"T" A FRACCIONAMIENTO A PARAISO
FRACCIONAMIENTO PARAISO
FRACCIONAMIENTO SAN MIGUEL
FRACCIONAMIENTO 27 DE OCTUBRE
"T" CARRETERA FEDERAL A VILLAHERMOSA
CARRETERA FEDERAL A VILLAHERMOSA
"T" A FRACCIONAMIENTO PARRILLA II
UNIVERSIDAD TECNOLÓGICA DE TABASCO
"T" A VILLA PARRILLA (SECTOR LA LIMA)
VILLA PARRILLA
CONDOMINIO FOVISSSTE (KM. 9)
"T" ENTRONQUE A VILLA HERMOSA
CARRETERA FEDERAL A VILLAHERMOSA
VILLAHERMOSA (GLORIETA FRAMBOYANES)
PASEO USUMACINTA
GLORIETA SANCHEZ MAGALLANES
BLVD. ADOLFO RUIZ CORTINES
AV. UNIVERSIDAD
BLVD. INDUSTRIA NACIONAL MEXICANA
INSTITUTO TECNOLÓGICO DE VILLAHERMOSA
CONALEP
RECLUSORIO
RETORNO EN BLVD. INDUSTRIA NACIONAL MEXICANA
(BASE DE INICIO Y CIERRE DE CIRCUITO
AV. HIERRO CIUDAD INDUSTRIAL)



RUTA: PP6 - FRACCIONAMIENTO PARRILLA II - VILLAHERMOSA POR GAVIOTAS HASTA RECLUSORIO



SENTIDO: CENTRO - PERIFERIA

VILLAHERMOSA - PARRILLA II POR GAVIOTAS
VILLAHERMOSA (BASE DE INICIO Y CIERRE DE CIRCUITO)
AV. HIERRO CIUDAD INDUSTRIAL
BLVD. INDUSTRIA NACIONAL MEXICANA
AV. UNIVERSIDAD
BLVD. ADOLFO RUIZ CORTINES
RETORNO LATERAL CALLE 11
MALECON LEANDRO ROVIROSA WADE
CALLE ALFONSO VICENS SALDIVAR
CALDERON MARCHENA
AV. LUIS DONALDO COLOSIO
"T" CARRETERA FEDERAL A TEAPA
"T" A VILLA PARRILLA
VILLA PARRILLA
CONDOMINIOS FOVISSSTE (KM. 9)
VILLA PARRILLA
"T" A VILLA PARRILLA (SECTOR LA LIMA)
CARRETERA FEDERAL A TEAPA
UNIVERSIDAD TECNOLÓGICA DE TABASCO
"T" A FRACC. PARRILLA II
FRACCIONAMIENTO PARRILLA
SENDA DE LA LAGUNA
PASEO TROPICAL
PARRILLA (BASE DE INICIO Y CIERRE DE CIRCUITO)
CALLE PASEO TROPICAL)

SENTIDO: PERIFERIA - CENTRO

FRACCIONAMIENTO PARRILLA II - VILLAHERMOSA POR GAVIOTAS

FRACCIONAMIENTO II (BASE DE INICIO Y CIERRE DE CIRCUITO: CALLE PASEO TROPICAL)
SENDA DE HIGUERA
CARRETERA FEDERAL A TEAPA
RETORNO CARRETERA FEDERAL A VILLAHERMOSA
CARRETERA FEDERAL A VILLAHERMOSA
"T" A FRACC. LAS MERCEDES
"T" A FRACC. PARRILLA II
UNIVERSIDAD TECNOLÓGICA DE TABASCO
"T" A VILLA PARRILLA (SECTOR LA LIMA)
VILLA PARRILLA
CONDOMINIOS FOVISSSTE (KM. 9)
"T" ENTRONQUE A VILLAHERMOSA
CARRETERA FEDERAL A VILLAHERMOSA
AV. LUIS DONALDO COLOSIO
CALLE ESCRITORES
CALLE PEPE DEL RIVERO
CALLE ALFONSO VICENS SALDIVAR
MALECON LEANDRO ROVIROSA WADE
CALLE 11
RETORNO CARRETERA FEDERAL A VILLAHERMOSA
BVD. ADOLFO RUIZ CORTINES
AV. UNIVERSIDAD
BLVD. INDUSTRIA NACIONAL MEXICANA
INSTITUTO TECNOLÓGICO DE VILLAHERMOSA
CONALEP
RECLUSORIO
RETORNO EN BLVD. INDUSTRIA NACIONAL MEXICANA
(BASE DE INICIO Y CIERRE DE CIRCUITO)
AV. HIERRO CIUDAD INDUSTRIAL)



ruta: PP7 - FRACCIONAMIENTO LA VENTA - FRACCIONAMIENTO LAS MERCEDES VILLAHERMOSA POR USUMACINTA HASTA RECLUSORIO



SENTIDO: CENTRO - PERIFERIA

VILLAHERMOSA - FRACCIONAMIENTO LAS MERCEDES - FRACCIONAMIENTO LA VENTA POR USUMACINTA

- VILLAHERMOSA (BASE DE INICIO Y CIERRE DE CIRCUITO
- AV. HIERRO CIUDAD INDUSTRIAL)
- BLVD. INDUSTRIA NACIONAL MEXICANA
- AV. UNIVERSIDAD
- BLVD. ADOLFO RUIZ CORTINES
- GLORIETA SANCHEZ MAGALLANES
- PASEO USUMACINTA
- GLORIETA FRANBOYANES
- "T" CARRETERA FEDERAL A TEAPA
- "T" A VILLA PARRILLA
- VILLA PARRILLA
- CONDOMINIOS FOVISSSTE (KM. 9)
- VILLA PARRILLA
- "T" A VILLA PARRILLA (SECTOR LA LIMA)
- CARRETERA FEDERAL A TEAPA
- UNIVERSIDAD TECNOLÓGICA DE TABASCO
- "T" A FRACC. PARRILLA II
- "T" FRACC. LAS MERCEDES
- FRACC. LAS MERCEDES
- PASEO LAS MERCEDES
- CALZADA OLMECA
- CIRCUITO CALZADA LA VENTA
- CIRCUITO CALZADA LA VENTA (BASE DE INICIO Y CIERRE DE CIRCUITO
- CALZADA LA VENTA)

SENTIDO: PERIFERIA - CENTRO

FRACCIONAMIENTO LA VENTA - FRACC. LAS MERCEDES - VILLAHERMOSA POR USUMACINTA HASTA EL RECLUSORIO

- FRACCIONAMIENTO LA VENTA (BASE DE INICIO Y CIERRE DE CIRCUITO
- CALZADA LA VENTA)
- CIRCUITO LA VENTA)
- CALZADA OLMECA
- PASEO LAS MERCEDES
- CARRETERA FEDERAL A TEAPA
- RETORNO CARRETERA FEDERAL A VILLAHERMOSA
- "T" A VILLA PLAYAS DEL ROSARIO
- "T" A FRACC. LAS MERCEDES
- "T" A FRACC. PARRILLA II
- UNIVERSIDAD TECNOLÓGICA DE TABASCO
- "T" A VILLA PARRILLA (SECTOR LA LIMA)
- VILLA PARRILLA
- CONDOMINIOS FOVISSSTE (KM. 9)
- "T" ENTRONQUE A VILLAHERMOSA
- CARRETERA FEDERAL A VILLAHERMOSA
- VILLAHERMOSA (GLORIETA FRANBOYANES)
- PASEO USUMACINTA
- GLORIETA SANCHEZ MAGALLANES
- BLVD. ADOLFO RUIZ CORTINES
- AV. UNIVERSIDAD
- BLVD. INDUSTRIA NACIONAL MEXICANA
- INSTITUTO TECNOLÓGICO DE VILLAHERMOSA
- CONALEP
- RECLUSORIO
- RETORNO EN BLVD. INDUSTRIA NACIONAL MEXICANA
- (BASE DE INICIO Y CIERRE DE CIRCUITO AV. HIERRO CIUDAD INDUSTRIAL)



ruta: PP8 - FRACCIONAMIENTO LAS MERCEDES - VILLAHERMOSA POR GAVIOTAS HASTA RECLUSORIO



SENTIDO: CENTRO - PERIFERIA

VILLAHERMOSA - FRACCIONAMIENTO LAS MERCEDES - POR GAVIOTAS

VILLAHERMOSA (BASE DE INICIO Y CIERRE DE CIRCUITO)
AV. HIERRO CIUDAD INDUSTRIAL)
BLVD. INDUSTRIA NACIONAL MEXICANA
AV. UNIVERSIDAD
BLVD. ADOLFO RUIZ CORTINES
RETORNO LATERAL CALLE 11
MALECÓN LEANDRO ROVIROSA WADE
CALLE ALFONSO VICENS SALDIVAR
AGUILES CALDERÓN MARCHENA
AV. LUIS DONALDO COLOSIO
"T" CARRETERA FEDERAL A TEAPA
"T" A VILLA PARRILLA
VILLA PARRILLA
CONDOMINIOS FOVISSSTE (KM. 9)
VILLA PARRILLA
"T" A VILLA PARRILLA (SECTOR LA LIMA)
CARRETERA FEDERAL A TEAPA
UNIVERSIDAD TECNOLÓGICA DE TABASCO
"T" A FRACC. PARRILLA II
"T" FRACC. LAS MERCEDES
FRACC. LAS MERCEDES
PASEO LAS MERCEDES
CALLE MAGDALENA
CALLE DARVELIA
CALLE ARMENIA (BASE DE INICIO Y CIERRE DE CIRCUITO)
CALLE ARMENIA)

SENTIDO: PERIFERIA - CENTRO

FRACCIONAMIENTO LAS MERCEDES - VILLAHERMOSA POR GAVIOTAS

FRACCIONAMIENTO LAS MERCEDES (BASE DE INICIO Y CIERRE DE CIRCUITO CALE ARMENIA)
PASEO LAS MERCEDES
CARRETERA FEDERAL A TEAPA
RETORNO CARRETERA FEDERAL A VILLAHERMOSA
"T" A VILLA PLAYAS DEL ROSARIO
"T" A FRACC. LAS MERCEDES
"T" A FRACC. PARRILLA II
UNIVERSIDAD TECNOLÓGICA DE TABASCO
"T" A VILLA PARRILLA (SECTOR LA LIMA)
VILLA PARRILLA
CONDOMINIOS FOVISSSTE (KM. 9)
"T" ENTRONQUE A VILLAHERMOSA
CARRETERA FEDERAL A VILLAHERMOSA
VILLAHERMOSA
LUIS DONALDO COLOSIO
CALLE ESCRITORES
CALLE PEPE DEL RIVERO
CALLE ALFONSO VICENS SALDIVAR
MALECÓN LEANDRO ROVIROSA WADE
CALLE 11
RETORNO CARRETERA FEDERAL A VILLAHERMOSA
BLVD. ADOLFO RUIZ CORTINES
AV. UNIVERSIDAD
BLVD. INDUSTRIA NACIONAL MEXICANA
INSTITUTO TECNOLÓGICO DE VILLAHERMOSA
CONALEP
RECLUSORIO
RETORNO EN BLVD. INDUSTRIA NACIONAL MEXICANA
(BASE DE INICIO Y CIERRE DE CIRCUITO AV. HIERRO CIUDAD INDUSTRIAL)



ruta: PP9 - FRACIONAMIENTO "CD.BICENTENARIO" - VILLAHERMOSA POR USUMACINTA HASTA RECLUSORIO



SENTIDO: CENTRO - PERIFERIA

VILLAHERMOSA - FRACCIONAMIENTO "CD. BICENTENARIO" POR USUMACINTA

VILLAHERMOSA (BASE DE INICIO Y CIERRE DE CIRCUITO)
AV. HIERRO CIUDAD INDUSTRIAL)
BLVD. INDUSTRIA NACIONAL MEXICANA
AV. UNIVERSIDAD
BLVD. ADOLFO RUIZ CORTINES
GLORIETA SANCHEZ MAGALLANES
PASEO USUMACINTA
GLORIETA FRANBOYANES
"T" CARRETERA FEDERAL A TEAPA
"T" A VILLA PARRILLA
VILLA PARRILLA
CONDOMINIOS FOVISSSTE (KM. 9)
VILLA PARRILLA
"T" A VILLA PARRILLA (SECTOR LA LIMA)
CARRETERA FEDERAL A TEAPA
UNIVERSIDAD TECNOLÓGICA DE TABASCO
"T" A FRACC. PARRILLA II
"T" FRACC. LAS MERCEDES
"T" PLAYAS DEL ROSARIO
"T" A FRACC. "CD. BICENTENARIO"
FRACCIONAMIENTO "CIUDAD BICENTENARIO"
CIRCUITO BICENTENARIO (BASE DE INICIO Y CIERRE DE CIRCUITO:
CIRCUITO BICENTENARIO)

SENTIDO: PERIFERIA - CENTRO
FRACCIONAMIENTO "CIUDAD BICENTENARIO" - VILLAHERMOSA POR USUMACINTA HASTA RECLUSORIO

FRACCIONAMIENTO "CIUDAD BICENTENARIO" (BASE DE INICIO Y CIERRE DE CIRCUITO: CIRCUITO BICENTENARIO)
"T" CARRETERA FEDERAL A VILLAHERMOSA
CARRETERA FEDERAL A VILLAHERMOSA
"T" A VILLA PLAYAS DEL ROSARIO
"T" A FRACC. LAS MERCEDES
"T" A FRACC. PARRILLA II
UNIVERSIDAD TECNOLÓGICA DE TABASCO
"T" A VILLA PARRILLA (SECTOR LA LIMA)
VILLA PARRILLA
CONDOMINIOS FOVISSSTE (KM. 9)
"T" ENTRONQUE A VILLA HERMOSA
CARRETERA FEDERAL A VILLAHERMOSA
VILLAHERMOSA (GLORIETA FRAMBOYANES)
PASEO USUMACINTA
GLORIETA SANCHEZ MAGALLANES
BLVD. ADOLFO RUIZ CORTINES
AV. UNIVERSIDAD
BLVD. INDUSTRIA NACIONAL MEXICANA
INSTITUTO TECNOLÓGICO DE VILLAHERMOSA
CONALEP
RECLUSORIO
RETORNO EN BLVD. INDUSTRIA NACIONAL MEXICANA
(BASE DE INICIO Y CIERRE DE CIRCUITO: AV. HIERRO CIUDAD INDUSTRIAL)

SIMBOLOGÍA:

- CENTRO - PERIFERIA
- PERIFERIA - CENTRO



ruta: PP10 UPC - FRACCIONAMIENTO "VILLA EL CIELO - VILLAHERMOSA POR USUMACINTA HASTA RECLUSORIO



Simbología:

- CENTRO - PERIFERIA
- PERIFERIA - CENTRO

SENTIDO: CENTRO - PERIFERIA

VILLAHERMOSA - FRACCIONAMIENTO "VILLA EL CIELO"- UCP POR USUMACINTA

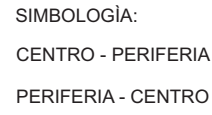
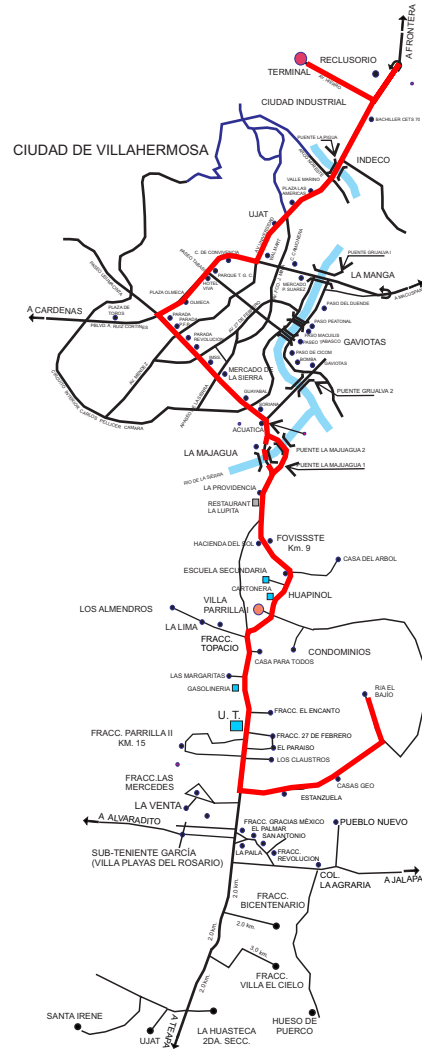
VILLAHERMOSA (BASE DE INICIO Y CIERRE DE CIRCUITO)
AV. HIERRO CIUDAD INDUSTRIAL)
BLVD. INDUSTRIA NACIONAL MEXICANA
AV. UNIVERSIDAD
BLVD. ADOLFO RUIZ CORTINES
GLORIETA SANCHEZ MAGALLANES
PASEO USUMACINTA
GLORIETA FRANBOYANES
"T" CARRETERA FEDERAL A TEAPA
"T" A VILLA PARRILLA
VILLA PARRILLA
CONDOMINIOS FOVISSSTE (KM. 9)
VILLA PARRILLA
"T" A VILLA PARRILLA (SECTOR LA LIMA)
CARRETERA FEDERAL A TEAPA
UNIVERSIDAD TECNOLÓGICA DE TABASCO
"T" A FRACC. PARRILLA II
"T" FRACC. LAS MERCEDES
"T" PLAYAS DEL ROSARIO
"T" A FRACC. "CD. BICENTENARIO"
"T" A UNIVERSIDAD POLITÉCNICA DE CENTRO (UPC) (KM 23+800)
FRACCIONAMIENTO "VILLA EL CIELO"
PASEO EL CIELO
BLVD. EL CIELO
CALLE ALBERTO MANZUR
(BASE DE INICIO Y CIERRE DE CIRCUITO: CALLE ALBERTO MANZUR
FRENTE A LA UPC)

**SENTIDO: PERIFERIA - CENTRO
FRACCIONAMIENTO "VILLA EL CIELO" - VILLAHERMOSA POR USUMACINTA HASTA RECLUSORIO**

FRACCIONAMIENTO "VILLA EL CIELO" (BASE DE INICIO Y CIERRE DE CIRCUITO: CALLE ALBERTO MANZUR FRENTE A LA UPC)
BLVD. EL CIELO
PASEO EL CIELO
"T" CARRETERA FEDERAL A VILLAHERMOSA
CARRETERA FEDERAL A VILLAHERMOSA
"T" A VILLA PLAYAS DEL ROSARIO
"T" A FRACC. LAS MERCEDES
"T" A FRACC. PARRILLA II
UNIVERSIDAD TECNOLÓGICA DE TABASCO
"T" A VILLA PARRILLA (SECTOR LA LIMA)
VILLA PARRILLA
CONDOMINIOS FOVISSSTE (KM. 9)
"T" ENTRONQUE A VILLA HERMOSA
CARRETERA FEDERAL A VILLAHERMOSA
VILLAHERMOSA (GLORIETA FRAMBOYANES)
PASEO USUMACINTA
GLORIETA SANCHEZ MAGALLANES
BLVD. ADOLFO RUIZ CORTINES
AV. UNIVERSIDAD
BLVD. INDUSTRIA NACIONAL MEXICANA
INSTITUTO TECNOLÓGICO DE VILLAHERMOSA
CONALEP
RECLUSORIO
RETORNO EN BLVD. INDUSTRIA NACIONAL MEXICANA
(BASE DE INICIO Y CIERRE DE CIRCUITO: AV. HIERRO CIUDAD INDUSTRIAL)



RUTA: PP11 BAJÍO - CASAS GEO - ESTANZUELA - VILLAHERMOSA POR USUMACINTA HASTA RECLUSORIO



SENTIDO: CENTRO - PERIFERIA

VILLAHERMOSA - ESTANZUELA - CASAS GEO - BAJÍO POR USUMACINTA

- VILLAHERMOSA (BASE DE INICIO Y CIERRE DE CIRCUITO)
- AV. HIERRO CIUDAD INDUSTRIAL
- BLVD. INDUSTRIA NACIONAL MEXICANA
- AV. UNIVERSIDAD
- BLVD. ADOLFO RUIZ CORTINES
- GLORIETA SANCHEZ MAGALLANES
- PASEO USUMACINTA
- GLORIETA FRANBOYANES
- "T" CARRETERA FEDERAL A TEAPA
- "T" A VILLA PARRILLA
- VILLA PARRILLA
- CONDOMINIOS FOVISSSTE (KM. 9)
- VILLA PARRILLA
- "T" A VILLA PARRILLA (SECTOR LA LIMA)
- CARRETERA FEDERAL A TEAPA
- UNIVERSIDAD TECNOLÓGICA DE TABASCO
- "T" A FRACC. PARRILLA II
- "T" FRACC. LAS MERCEDES
- "RETORNO CARRETERA FEDERAL A VILLAHERMOSA
- "T" A ESTANZUELA
- ESTANZUELA
- "T" A FRACC. JARDINES DE ESTANZUELA
- CARRETERA A EL BAJÍO
- "T" CASAS GEO
- BAJÍO (BASE DE INICIO Y CIERRE DE CIRCUITO: EL BAJÍO)

SENTIDO: PERIFERIA - CENTRO
BAJÍO CASAS GEO - ESTANZUELA - VILLAHERMOSA POR USUMACINTA HASTA RECLUSORIO

- BAJÍO (BASE DE INICIO Y CIERRE DE CIRCUITO: BAJÍO FRENTE A)
- CARRETERA A ESTANZUELA
- "T" FRACC. JARDINES DE ESTANZUELA
- "T" CARRETERA FEDERAL A VILLAHERMOSA
- CARRETERA FEDERAL A VILLAHERMOSA
- "T" A FRACC. PARRILLA II
- UNIVERSIDAD TECNOLÓGICA DE TABASCO
- "T" A VILLA PARRILLA (SECTOR LA LIMA)
- VILLA PARRILLA
- CONDOMINIOS FOVISSSTE (KM. 9)
- "T" ENTRONQUE A VILLA HERMOSA
- CARRETERA FEDERAL A VILLAHERMOSA
- VILLAHERMOSA (GLORIETA FRAMBOYANES)
- PASEO USUMACINTA
- GLORIETA SANCHEZ MAGALLANES
- BLVD. ADOLFO RUIZ CORTINES
- AV. UNIVERSIDAD
- BLVD. INDUSTRIA NACIONAL MEXICANA
- INSTITUTO TECNOLÓGICO DE VILLAHERMOSA
- CONALEP
- RECLUSORIO
- RETORNO EN BLVD. INDUSTRIA NACIONAL MEXICANA
- (BASE DE INICIO Y CIERRE DE CIRCUITO: AV. HIERRO CIUDAD INDUSTRIAL)



ruta: PP12 FRACCIONAMIENTO SANTA FE - VILLA PARRILLA - VILLAHERMOSA POR USUMACINTA HASTA RECLUSORIO



SENTIDO: CENTRO - PERIFERIA

VILLAHERMOSA - VILLA PARRILLA - FRACCIONAMIENTO SANTA FE POR USUMACINTA

VILLAHERMOSA (BASE DE INICIO Y CIERRE DE CIRCUITO)
AV. HIERRO CIUDAD INDUSTRIAL)
BLVD. INDUSTRIA NACIONAL MEXICANA
AV. UNIVERSIDAD
BLVD. ADOLFO RUIZ CORTINES
GLORIETA SANCHEZ MAGALLANES
PASEO USUMACINTA
GLORIETA FRANBOYANES
"T" CARRETERA FEDERAL A TEAPA
"T" A VILLA PARRILLA
VILLA PARRILLA
CONDOMINIOS FOVISSSTE (KM. 9)
VILLA PARRILLA
CALLE PROLONG. JUAN XXIII
"T" INFONAVIT PARRILLA
"T" A FRACC. LOMAS DE ESQUIPULAS
CALLE CEDRO
CALLE MACULIS
FRACC. SANTA FE (BASE DE INICIO Y CIERRE DE CIRCUITO: CALLE MACULIS)

SENTIDO: PERIFERIA - CENTRO
SANTA FE - PARRILLA - VILLAHERMOSA POR USUMACINTA HASTA RECLUSORIO


FRACC. SANTA FE (BASE DE INICIO Y CIERRE DE CIRCUITO: CALLE MACULIS)
CALLE MACULIS
CALLE GUAYACAN
CALLE CEDRO
"T" FRACC. LOMAS DE ESQUIPULAS
"T" FRACC. JARDINES DE ESTANZUELA
"T" INFONAVIT PARRILLA
CARRETERA FEDERAL A VILLAHERMOSA
CONDOMINIOS FOVISSSTE (KM. 9)
"T" ENTRONQUE A VILLA HERMOSA
CARRETERA FEDERAL A VILLAHERMOSA
VILLAHERMOSA (GLORIETA FRAMBOYANES)
PASEO USUMACINTA
GLORIETA SANCHEZ MAGALLANES
BLVD. ADOLFO RUIZ CORTINES
AV. UNIVERSIDAD
BLVD. INDUSTRIA NACIONAL MEXICANA
INSTITUTO TECNOLÓGICO DE VILLAHERMOSA
CONALEP
RECLUSORIO
RETORNO EN BLVD. INDUSTRIA NACIONAL MEXICANA
(BASE DE INICIO Y CIERRE DE CIRCUITO: AV. HIERRO CIUDAD INDUSTRIAL)




RUTA: PP13 - FRACIONAMIENTO "CD.BICENTENARIO" - VILLAHERMOSA POR GAVIOTAS HASTA RECLUSORIO



SIMBOLOGÍA:

 CENTRO - PERIFERIA

 PERIFERIA - CENTRO

SENTIDO: CENTRO - PERIFERIA

VILLAHERMOSA - FRACCIONAMIENTO "CD. BICENTENARIO" POR GAVIOTAS

VILLAHERMOSA (BASE DE INICIO Y CIERRE DE CIRCUITO:
AV. HIERRO CIUDAD INDUSTRIAL)
BLVD. INDUSTRIA NACIONAL MEXICANA
AV. UNIVERSIDAD
BLVD. ADOLFO RUIZ CORTINES
BLVD. A. RUIZ CORTINES
RETORNO LATERAL CALLE 11
MALECON LEANDRO ROVIROSA WUADE
CALLE ALFONSO VICENS SALDIVAR
AQUILES CALDERON MARCHENA
AV. LUIS DONALDO COLOSIO
"T" CARRETERA FEDERAL A TEAPA
"T" A VILLA PARRILLA
VILLA PARRILLA
CONDOMINIOS FOVISSSTE (KM. 9)
VILLA PARRILLA
"T" A VILLA PARRILLA (SECTOR LA LIMA)
CARRETERA FEDERAL A TEAPA
UNIVERSIDAD TECNOLÓGICA DE TABASCO
"T" A FRACC. PARRILLA II
"T" FRACC. LAS MERCEDES
"T" PLAYAS DEL ROSARIO
"T" A FRACC. "CD. BICENTENARIO"
FRACCIONAMIENTO "CIUDAD BICENTENARIO"
CIRCUITO BICENTENARIO (BASE DE INICIO Y CIERRE DE CIRCUITO:
CIRCUITO BICENTENARIO)

SENTIDO: PERIFERIA - CENTRO
FRACCIONAMIENTO "CIUDAD BICENTENARIO" - VILLAHERMOSA POR GAVIOTAS HASTA RECLUSORIO

FRACCIONAMIENTO "CIUDAD BICENTENARIO" (BASE DE INICIO Y CIERRE DE CIRCUITO: CIRCUITO BICENTENARIO)
"T" CARRETERA FEDERAL A VILLAHERMOSA
CARRETERA FEDERAL A VILLAHERMOSA
"T" A VILLA PLAYAS DEL ROSARIO
"T" A FRACC. LAS MERCEDES
"T" A FRACC. PARRILLA II
UNIVERSIDAD TECNOLÓGICA DE TABASCO
"T" A VILLA PARRILLA (SECTOR LA LIMA)
VILLA PARRILLA
CONDOMINIOS FOVISSSTE (KM. 9)
"T" ENTRONQUE A VILLA HERMOSA
CARRETERA FEDERAL A VILLAHERMOSA
AV. LUIS DONALDO COLOSIO
CALLE ESCRITORES
CALLE PEPE DEL RIVERO
BLVD. ADOLFO RUIZ CORTINES
CALLE ALFONSO VICENS SALDIVAR
MALECON LEANDRO ROVIROSA WADE
CALLE 11
RETORNO CARRETERA FEDERAL A VILLAHERMOSA
BLVD. ADOLFO RUIZ CORTINES
AV. UNIVERSIDAD
BLVD. INDUSTRIA NACIONAL MEXICANA
INSTITUTO TECNOLÓGICO DE VILLAHERMOSA
CONALEP
RECLUSORIO
RETORNO EN BLVD. INDUSTRIA NACIONAL MEXICANA
(BASE DE INICIO Y CIERRE DE CIRCUITO: AV. HIERRO CIUDAD INDUSTRIAL)



ruta: PP14 UPC - FRACCIONAMIENTO "VILLA EL CIELO - VILLAHERMOSA POR GAVIOTAS HASTA RECLUSORIO



**SENTIDO: CENTRO - PERIFERIA
VILLAHERMOSA - FRACCIONAMIENTO "VILLA EL CIELO" POR
GAVIOTAS**

VILLAHERMOSA (BASE DE INICIO Y CIERRE DE CIRCUITO
AV. HIERRO CIUDAD INDUSTRIAL)
BLVD. INDUSTRIA NACIONAL MEXICANA
AV. UNIVERSIDAD
BLVD. ADOLFO RUIZ CORTINES
RETORNO CALLE LATERAL 11
MALECÓN LEANDRO ROVIROSA WADE
CALLE ALFONSO VICENS SALDIVAR
AQUILES CALDERÓN MACHENA
AV. LUIS DONALDO COLOSIO
"T" CARRETERA FEDERAL A TEAPA
"T" A VILLA PARRILLA
VILLA PARRILLA
CONDOMINIOS FOVISSSTE (KM. 9)
VILLA PARRILLA
"T" A VILLA PARRILLA (SECTOR LA LIMA)
CARRETERA FEDERAL A TEAPA
UNIVERSIDAD TECNOLÓGICA DE TABASCO
"T" A FRACC. PARRILLA II
"T" FRACC. LAS MERCEDES
"T" PLAYAS DEL ROSARIO
"T" A FRACC. "CD. BICENTENARIO"
"T" A UNIVERSIDAD POLITÉCNICA DE CENTRO (UPC) (KM 23+800)
FRACCIONAMIENTO "VILLA EL CIELO"
PASEO EL CIELO
BLVD. EL CIELO
CALLE ALBERTO MANZUR
(BASE DE INICIO Y CIERRE DE CIRCUITO: CALLE ALBERTO MANZUR
FRENTE A LA UPC)

**SENTIDO: PERIFERIA - CENTRO
FRACCIONAMIENTO "VILLA EL CIELO" - VILLAHERMOSA POR
GAVIOTAS HASTA RECLUSORIO**

FRACCIONAMIENTO "VILLA EL CIELO" (BASE DE INICIO Y CIERRE DE
CIRCUITO: CALLE ALBERTO MANZUR FRENTE A LA UPC)
BLVD. EL CIELO
PASEO EL CIELO
"T" CARRETERA FEDERAL A VILLAHERMOSA
CARRETERA FEDERAL A VILLAHERMOSA
"T" A VILLA PLAYAS DEL ROSARIO
"T" A FRACC. LAS MERCEDES
"T" A FRACC. PARRILLA II
UNIVERSIDAD TECNOLÓGICA DE TABASCO
"T" A VILLA PARRILLA (SECTOR LA LIMA)
VILLA PARRILLA
CONDOMINIOS FOVISSSTE (KM. 9)
"T" ENTRONQUE A VILLA HERMOSA
CARRETERA FEDERAL A VILLAHERMOSA
AV. LUIS DONALDO COLOSIO
CALLE ESCRITORES
CALLE PEPE DEL RIVERO
CALLE ALFONSO VICENS SALDIVAR
MALECÓN LEANDRO ROVIROSA WADE
CALLE 11
RETORNO CARRETERA FEDERAL A VILLAHERMOSA
BLVD. ADOLFO RUIZ CORTINES
AV. UNIVERSIDAD
BLVD. INDUSTRIA NACIONAL MEXICANA
INSTITUTO TECNOLÓGICO DE VILLAHERMOSA
CONALEP
RECLUSORIO
RETORNO EN BLVD. INDUSTRIA NACIONAL MEXICANA
(BASE DE INICIO Y CIERRE DE CIRCUITO: AV. HIERRO CIUDAD INDUSTRIAL)